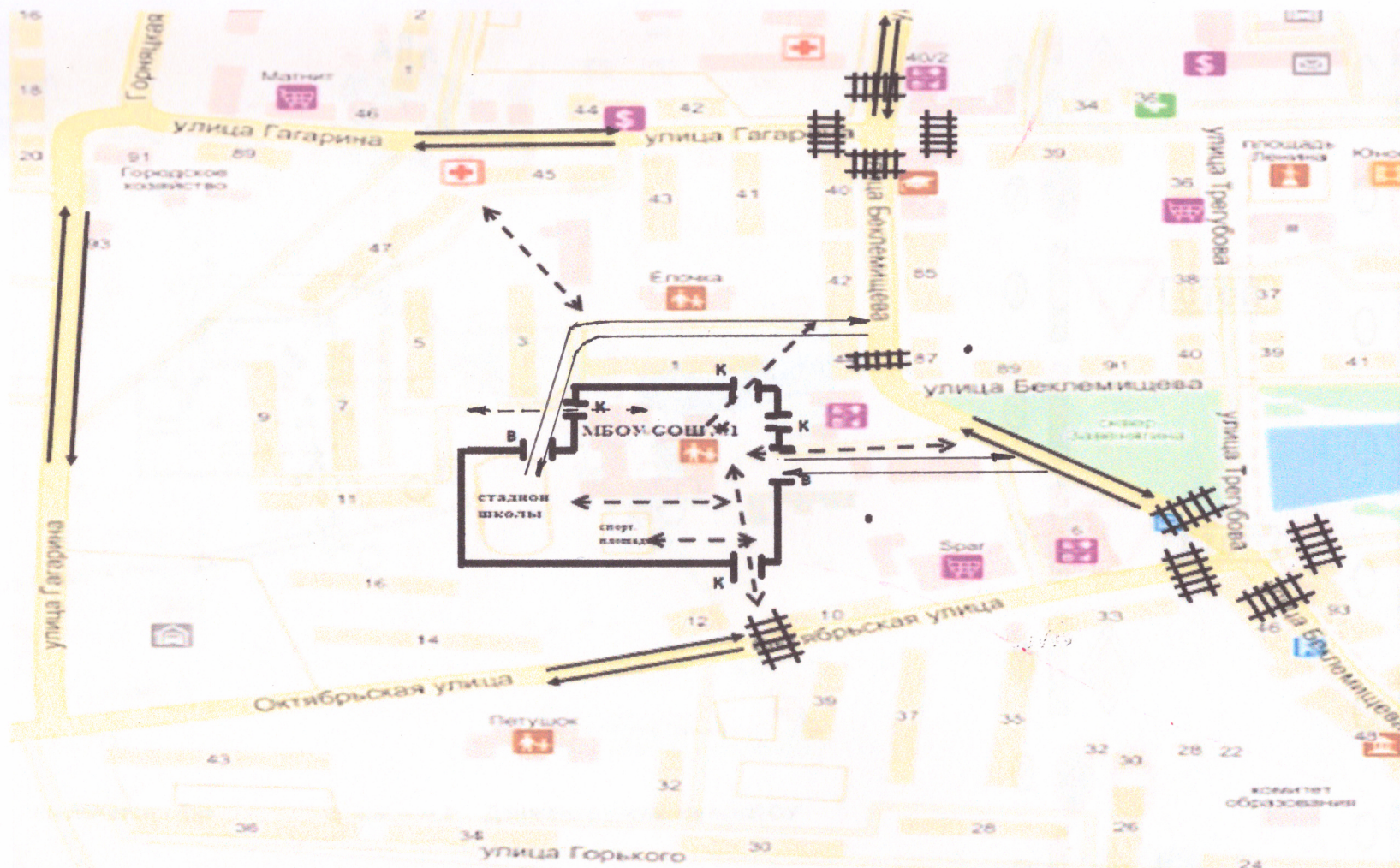


**План-схема района расположения МБОУ СОШ №1,  
пути движения транспортных средств и учеников**



Жилая застройка



Движение учеников в (из) ОУ



Проезжая часть

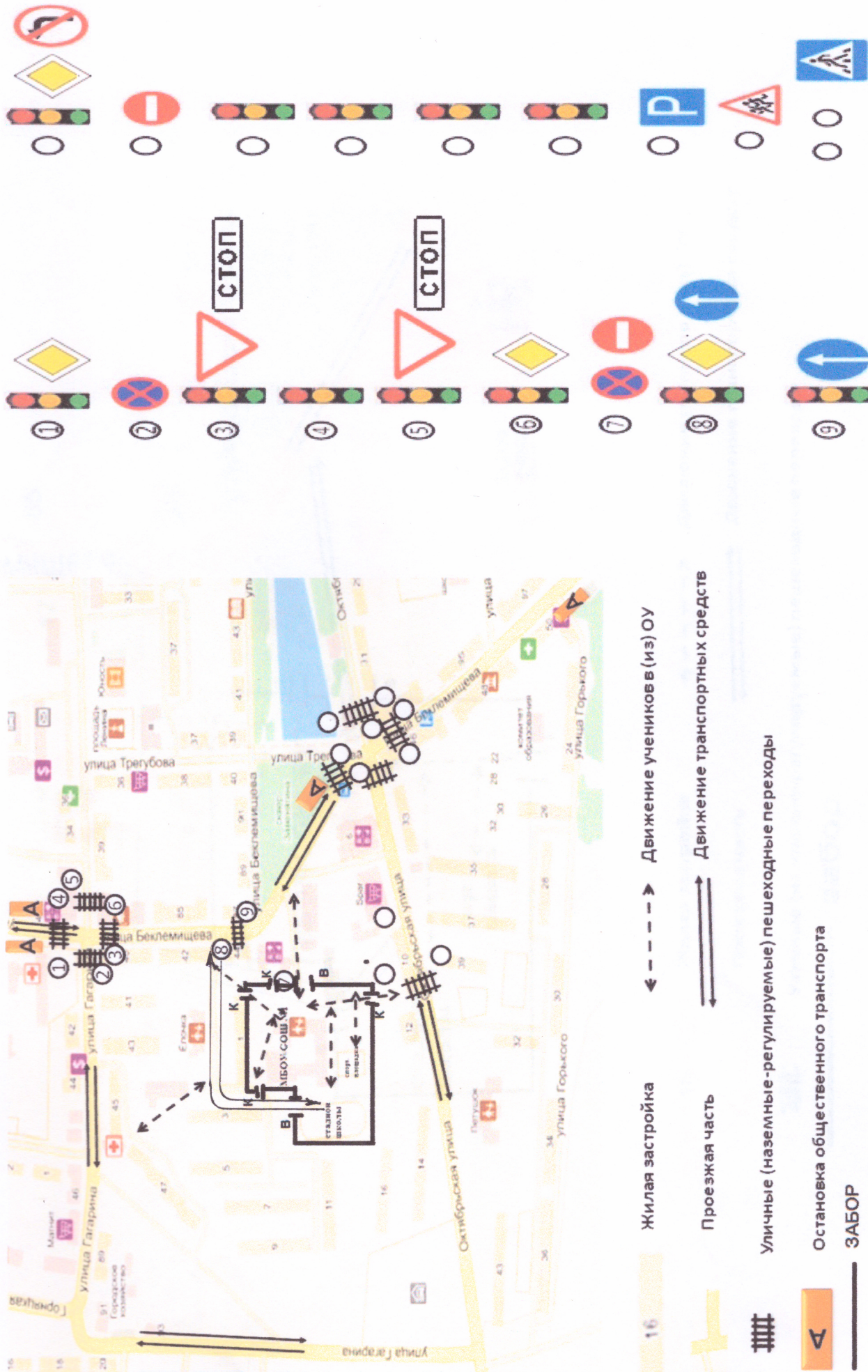


Движение транспортных средств

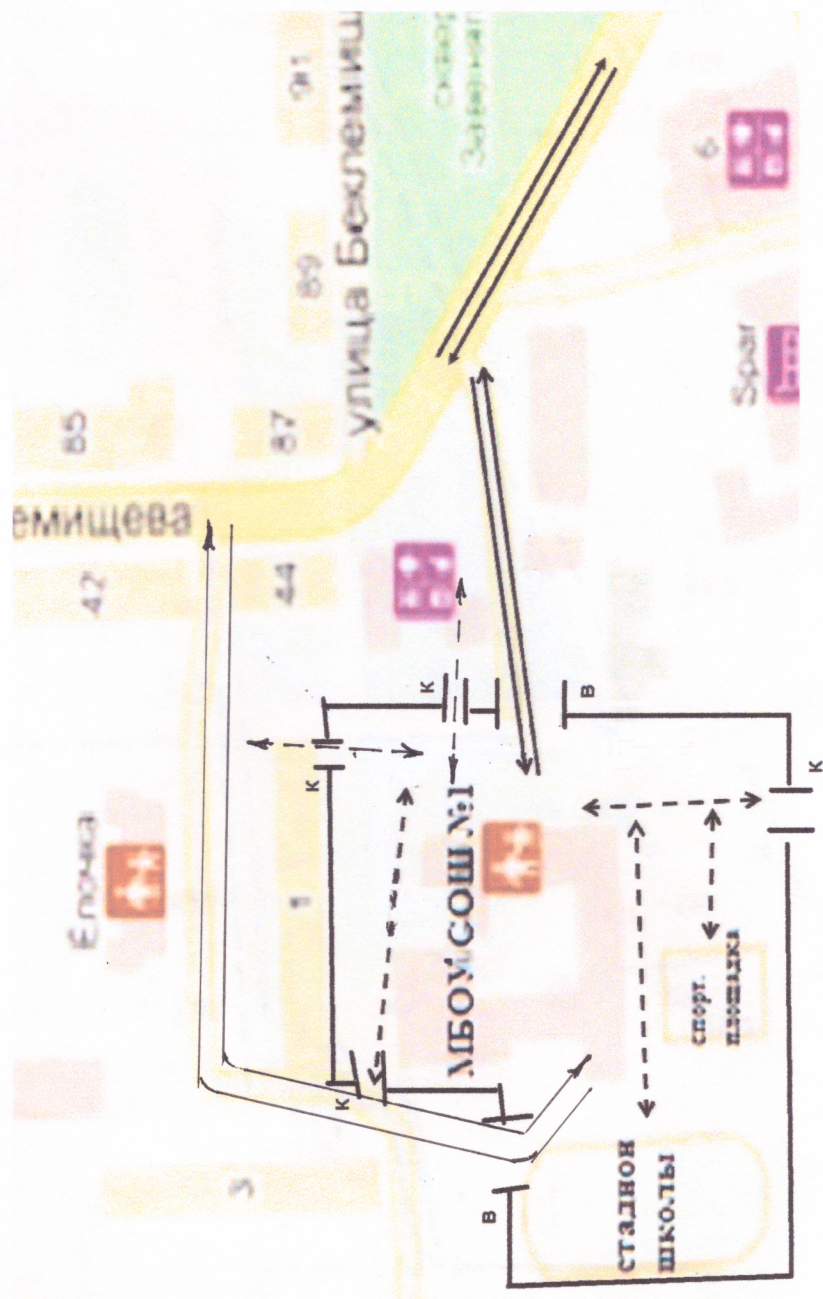


Уличные (наземные-регулируемые) пешеходные переходы

План-схема организации дорожного движения в непосредственной близости от МБОУ СОШ №1 с размещением соответствующих технических средств, маршруты движения детей и расположения парковочных мест.

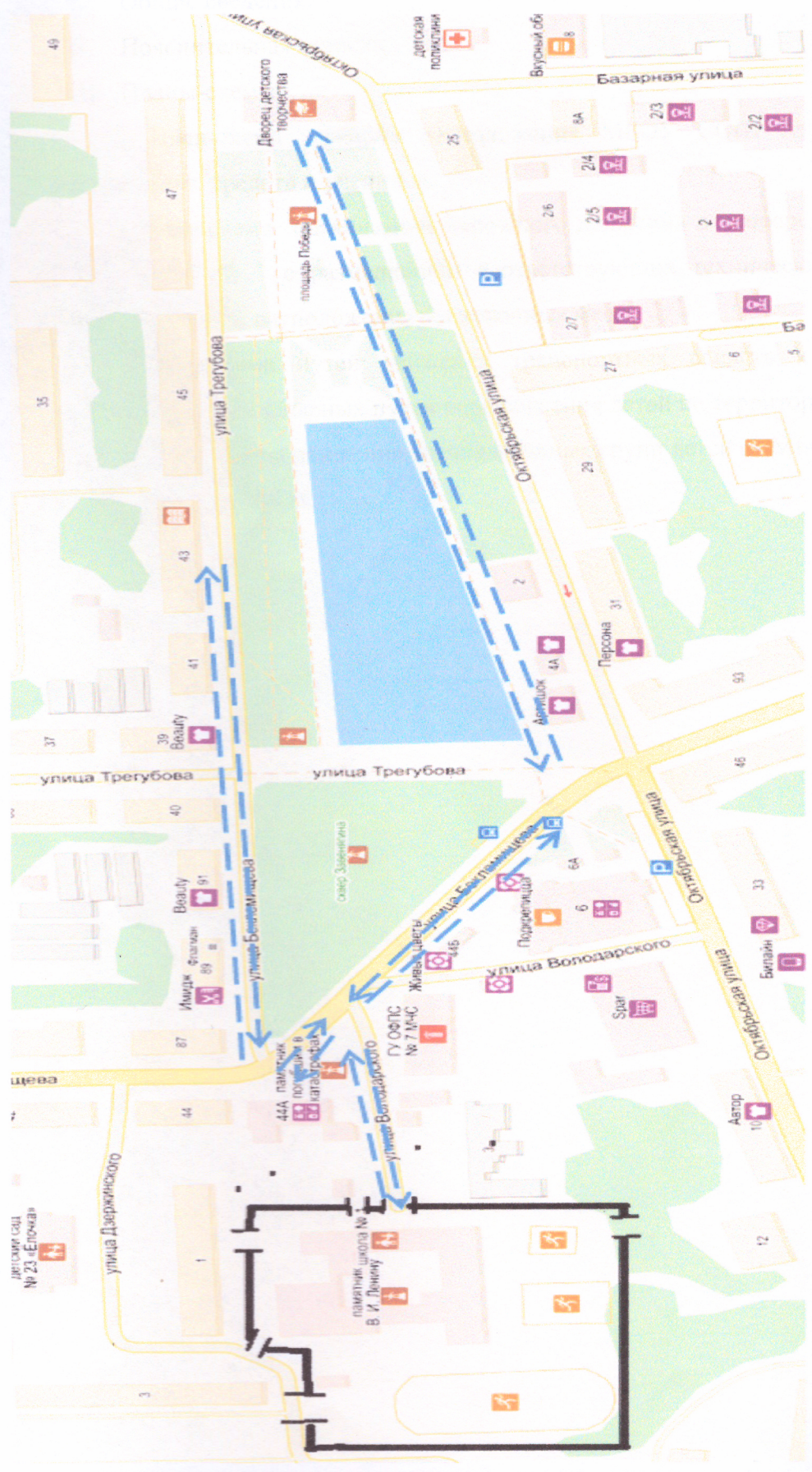


План-схема пути движения транспортных средств к местам разгрузки/погрузки



- 16 Жилая застройка
- 16 Проезжая часть
- ### Уличные (наземные-регулируемые) пешеходные переходы
- забор
- ← - - - - - → Движение учеников в (из) ОУ
- ↔ Движение транспортных средств

### План-схема движения организованных групп детей от МБОУ СОШ №1 к библиотеке и ДДЮТ



← - - - - → Движение учеников в (из) ОУ  
 Библиотека

Жилая застройка  
 Проезжая часть

Уличные (наземные-регулируемые) пешеходные переходы  
 Забор